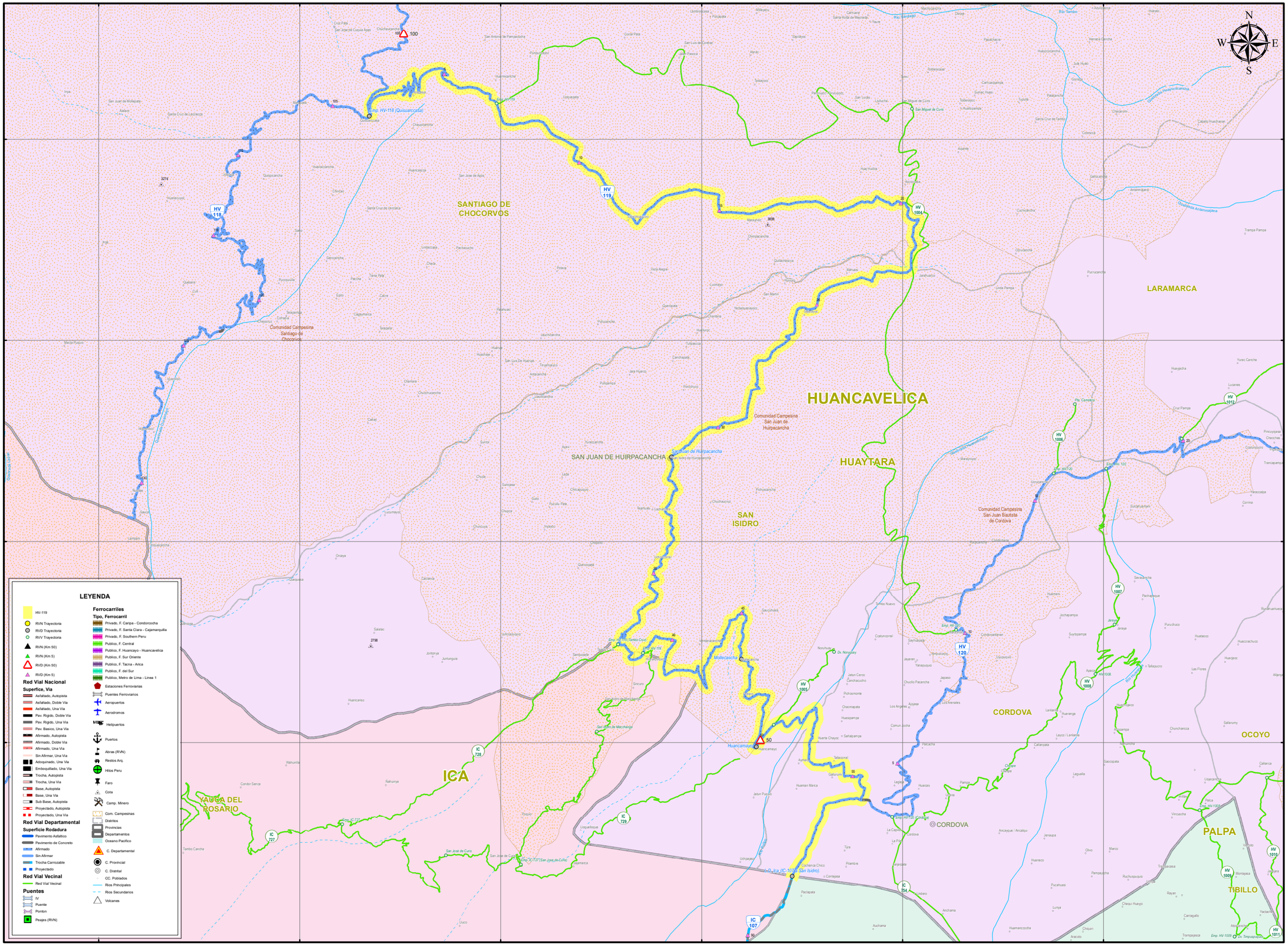

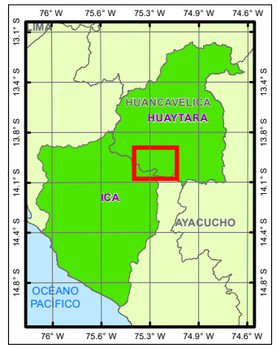

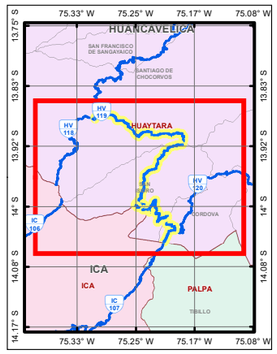

HV 119

LONGITUD ESTIMADA: 58.971 Km

Superfice de Rodadura

Tipo	Km	%
Asfaltado	0.000	0.00
Afirmado	58.971	100.00
Sin Afirmar	0.000	0.00
Trocha	0.000	0.00
Pav. Basico	0.000	0.00
Pav. Rigido	0.000	0.00
	58.971	100.00
Proyectado		0.00

Longitud por Provincia

Prov.	Tipo Sup.	Km	%
Huaytara	Existente	56.738	96.21
Ica	Existente	2.233	3.79

MINISTERIO DE TRANSPORTES Y COMUNICACIONES
Dirección General de Caminos y Ferrocarriles
Dirección de Caminos
E.T. Mapas Viales
LIMA - PERU
2017
1:90,000
0 0.25 0.5 1 1.5 2 Km

PERÚ Ministerio de Transportes y Comunicaciones | Viceministerio de Transportes

HOJA VIAL

SISTEMA NACIONAL DE CARRETERAS | SINAC | CLASIFICADOR DE RUTAS (D.S. N° 011-2016-MTC)

Emp. HV-118 (Quisuarccasa) - San Juan de Huirpacancha - Mollecancha - Huancamayo - Dv. Córdova - Huambo - L.D. Ica (IC-107 a San Isidro).

DGCF Dirección General de Caminos y Ferrocarriles

Dirección General de Caminos y Ferrocarriles
Dirección de Caminos
A.A.A.

INVENTARIO VIAL | ESC. 1:90,000 A3 | WGS 1984 UTM Zone 18S

Fuente: DGCF, PVN, PVD, GTT, OGPP
IGN, INEI, SERNANP, MINEDU

JUNIO DE 2017 | Ok